

L'INFOLETTRE du printemps

#1

AVRIL 2024

ÉDITO

Garder le lien

Voici la première infolettre de la stratégie inondation des bassins versants de l'aire lyonnaise.

Après une première phase en 2017-2021, cette démarche volontaire et collaborative a entamé son cycle 2022-2027 dont les derniers rendez-vous se sont tenus le 14 décembre 2023, avec une réunion du RéSO, puis les 4 et 5 avril derniers, avec deux groupes de travail thématiques.

Au fil de ses éditions, ce document nous permettra de garder le lien et aussi d'échanger des informations, réflexions ou retours d'expériences au sein de notre réseau. N'hésitez pas à nous faire connaître vos souhaits, afin que cette infolettre puisse répondre pleinement à vos attentes.

Bonne lecture !

PRISES DE PAROLE

Cécile JOUIN

Responsable de l'unité prévention des risques naturels à la direction départementale des territoires du Rhône.



« Un vrai outil pour les territoires »

« Les acteurs du territoire se sont saisis d'une obligation — l'application de la directive européenne inondation, pour aller plus loin : au-delà de la contrainte réglementaire et aussi au-delà du territoire à risques importants d'inondation (TRI) de l'aire lyonnaise. **Nous sommes passés d'une logique descendante à une démarche volontaire et partenariale, qui inclut le Rhône amont et le val de Saône.** Les territoires vont partager leurs réflexions, leurs expériences et chercher des solutions ensemble à leurs problématiques communes. Cette **stratégie** est aujourd'hui un véritable outil au service des territoires, des techniciens et des élus, dans une logique de solidarité amont-aval ».

Manon PERREAL


Chargée de mission prévention des risques majeurs, à la Métropole de Lyon.




« Renforcer la cohérence des politiques »

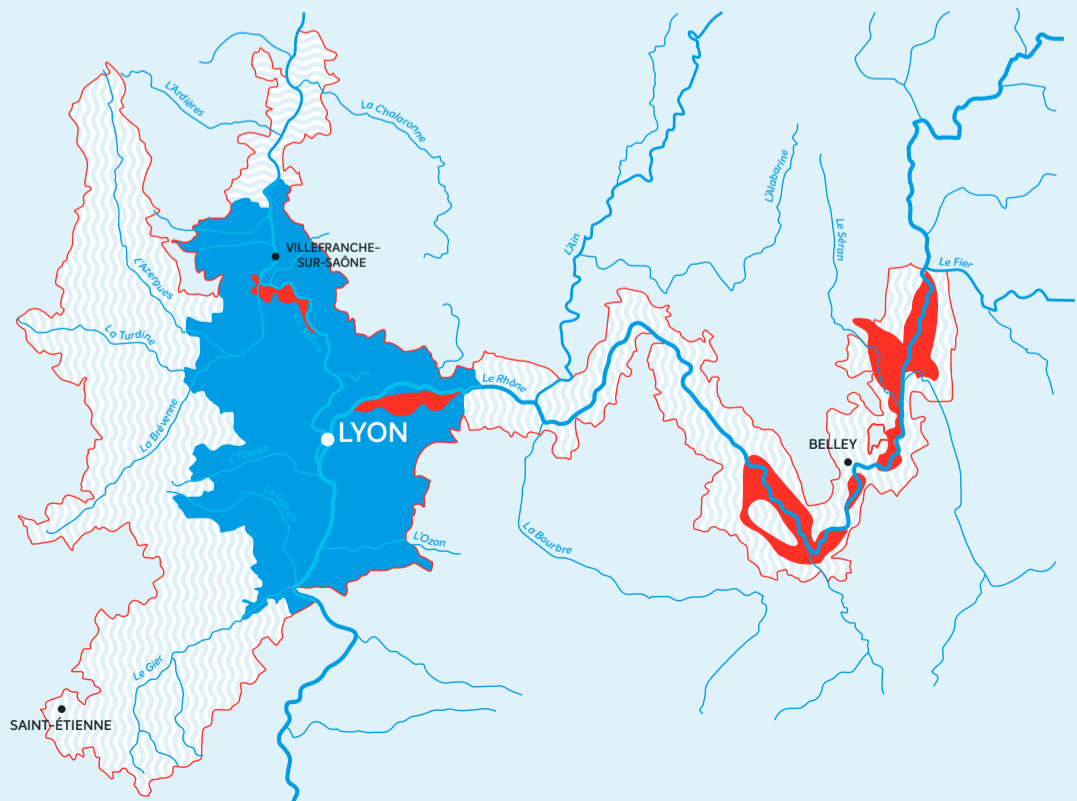
« Le cycle 1 de la Stratégie Inondation, lancé en 2017, a permis de créer un réseau de partenaires qui ont appris à se connaître et travailler ensemble, à la bonne échelle. Le cadre du plan Rhône est par exemple trop large pour aborder ces questions. Cette **dynamique collective permet aujourd'hui d'intégrer facilement de nouveaux acteurs dans cette démarche.** Ce nouveau cycle a pour **objectif**, d'ici 2027, d'**apporter les réponses aux questions** qui se posent au sein des thématiques prioritaires identifiées lors du cycle précédent, de **mobiliser davantage les élus** sur la prévention du risque inondation et aussi de **renforcer la cohérence des politiques** à l'échelle du bassin versant ».

LE TERRITOIRE

 Périmètre de la Stratégie Inondation

 TRI de l'aire lyonnaise *
*L'aire lyonnaise fait partie des 31 TRI (Territoire à Risques Importants d'inondation) identifiés par l'arrêté du Préfet coordonnateur de bassin Rhône-Méditerranée du 12 décembre 2012.

 Zones préservées d'expansion des crues





CHIFFRES-CLÉ

La Stratégie Inondation mobilise :

7

BASSINS VERSANTS

5

DÉPARTEMENTS

30

INTERCOMMUNALITÉS

300

COMMUNES

AGENDA

Les prochains rendez-vous

Début juin 2024


RésO

(techniciens de bassin versants)

Septembre 2024

Comité inondation

(élus)



Lucie VAN DER MEULEN

Camille THOMIN

Thomas ADELINÉ

Sandrine BOUCHER

UNE ÉQUIPE EXPÉRIMENTÉE

Une équipe de quatre professionnels indépendants a été choisie pour accompagner l'animation de la Stratégie Inondation. Tous vivent et travaillent dans l'agglomération lyonnaise.

Thomas ADELINÉ, TA.CONSEILS

Ingénieur-conseil, diplômé de l'École Centrale de Paris, spécialisé dans la prévention des risques naturels.

Rôle : expert inondation et coordination.

Lucie VAN DER MEULEN, Atelier Minga

Socio-urbaniste formée à l'École d'urbanisme de Paris, spécialisée dans les stratégies territoriales et la concertation.

Rôle : animation et dynamique collective.

Sandrine BOUCHER, Agence des ours

Journaliste et autrice, diplômée de Sciences Po Lyon, spécialisée dans l'environnement.

Rôle : écriture des documents de communication.

Camille THOMIN, BY Camille

Graphiste et directrice artistique issue de l'École des Beaux-Arts de Lyon.

Rôle : mise en page des documents de communication.

RELANCE DE LA DYNAMIQUE

Cinq fiches actions ont été établies lors du RésO du 14 décembre 2023 sur les thématiques prioritaires : les PICS et le ruissellement agricole.

Le RésO du 14 décembre 2023, à Simandres (69), sur le bassin versant de l'Ozon, s'est inscrit dans la continuité des apports du cycle 1. Ce temps d'échange a mobilisé une vingtaine de partenaires issus de la Métropole, des services de l'État, de 8 syndicats de bassin, de l'EPTB¹ Saône et Doubs, ainsi que d'autres acteurs (assurances, IRMa²).

Ce RésO a permis de définir le plan d'action pour l'année 2024, d'aborder quelques points d'actualité et de bénéficier d'un retour d'expérience sur l'aménagement du Gier et sur la démarche PAPI³ du bassin de l'Ozon.

Deux groupes de travail ont ensuite co-construit 5 fiches actions sur les thématiques prioritaires retenues : la mise en place des Plans Intercommunaux de Sauvegarde (PICS) et la question des ruissellements agricoles en cas de fortes pluies.

Les deux groupes de travail se sont réunis les 4 et 5 avril à Lyon et se réuniront à nouveau d'ici fin mai avec pour objectif de mettre à disposition des acteurs du territoire des outils et ressources issues de retours d'expériences locales et nationales.



crédit photo : Agence des Ours

¹ Etablissements Publics Territoriaux de Bassin
² Institut des Risques Majeurs - ³ Programme d'Actions de Prévention des Inondations



ÉCLAIRAGE

Un PICS ne remplace pas un PCS

Prévue par la loi Matras du 25 novembre 2021, l'obligation de mettre en place un plan intercommunal de sauvegarde (PICS) s'applique à l'ensemble des Établissements Publics de Coopération Intercommunale (EPCI), dont l'une des communes est soumise à un plan communal de sauvegarde (PCS).

Il reste cependant de nombreuses questions sur la méthode à utiliser pour

construire ce nouvel outil de prévention, de planification et de coordination.

Deux fiches actions ont été rédigées à ce sujet lors du RésO du 14 décembre 2023 : l'une sur la clarification de la loi et des responsabilités, l'autre consacrée à un inventaire des PICS en cours sur le territoire de la Stratégie Inondation.

À NOTER

Un «club PICS» est piloté par le CEREMA depuis 2021. Il organise différents échanges (journées techniques, plénières) et diffuse le document *Débuter la rédaction de son PICS*, à retrouver sur le site du CEREMA en scannant le QR code



QUATRE THÉMATIQUES À VENIR

Outre la question des PICS et du ruissellement sur les terres agricoles, les acteurs de la Stratégie Inondation ont défini trois autres problématiques :

- la culture du risque
- les stratégies foncières
- l'inventaire et le statut juridique des systèmes d'endiguement

Un quatrième enjeu, transversal, a aussi été identifié :

- la vulnérabilité des voiries et des réseaux, à aborder avec les aménageurs et gestionnaires.

