ATLAS CARTO

1

Territoire de la Stratégie Inondation

Février 2021

Stratégie INONDATION
BASSINS VERSANTS DE L'AIRE LYONNAISE

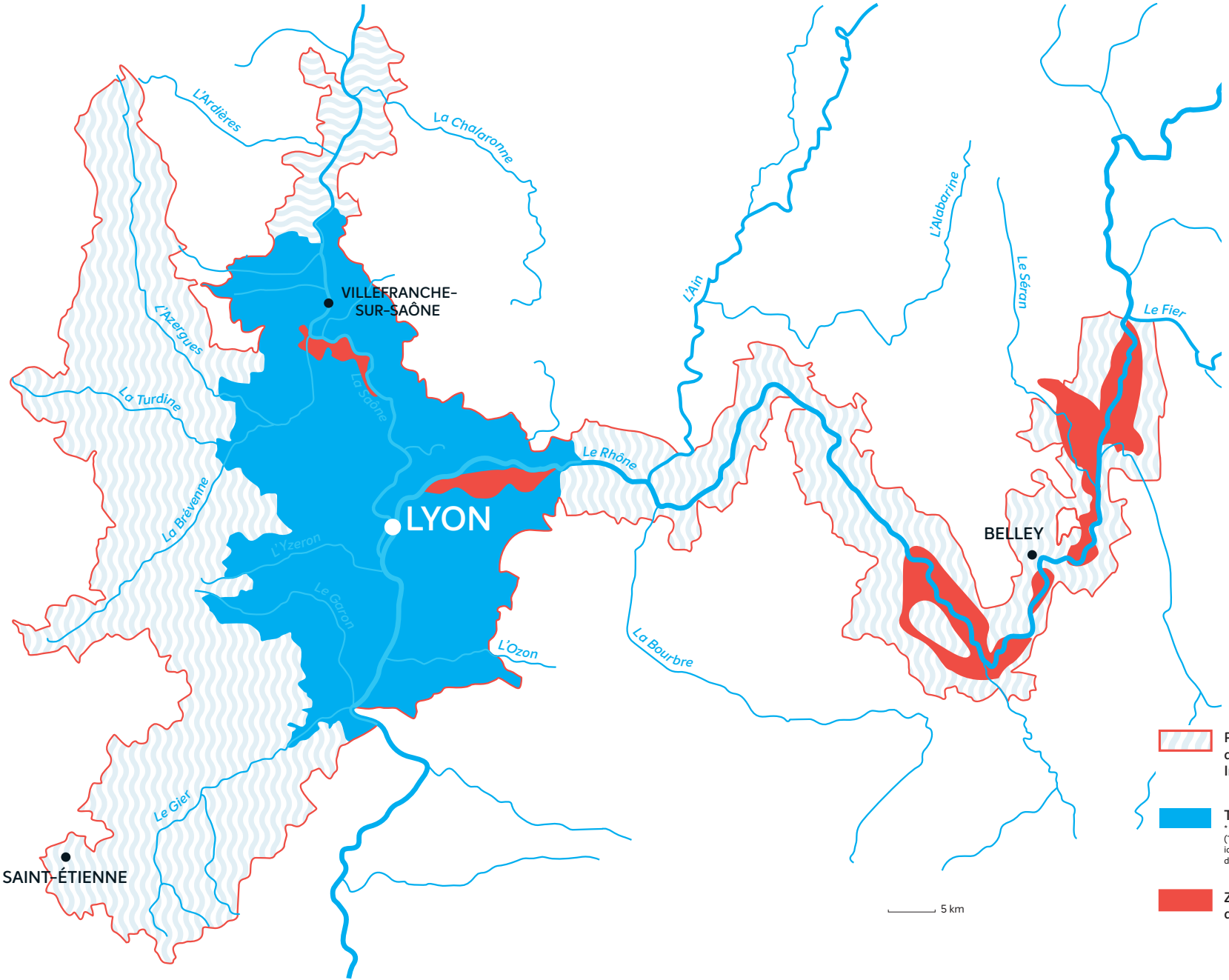

Périmètre de la Stratégie Inondation

TRI de l'aire lyonnaise*

* L'aire lyonnaise fait partie des 31 TRI (Territoire à Risques Importants d'inondation) identifiés par l'arrêté du Préfet coordonnateur de bassin Rhône-Méditerranée du 12 décembre 2012.

Zones préservées d'expansion des crues

ATLAS CARTO

2

Structures en charge de la compétence GEMAPI

(Gestion des Milieux Aquatiques et Prévention des Inondations) – Février 2021

Stratégie INONDATION
BASSINS VERSANTS DE L'AIRE LYONNAISE

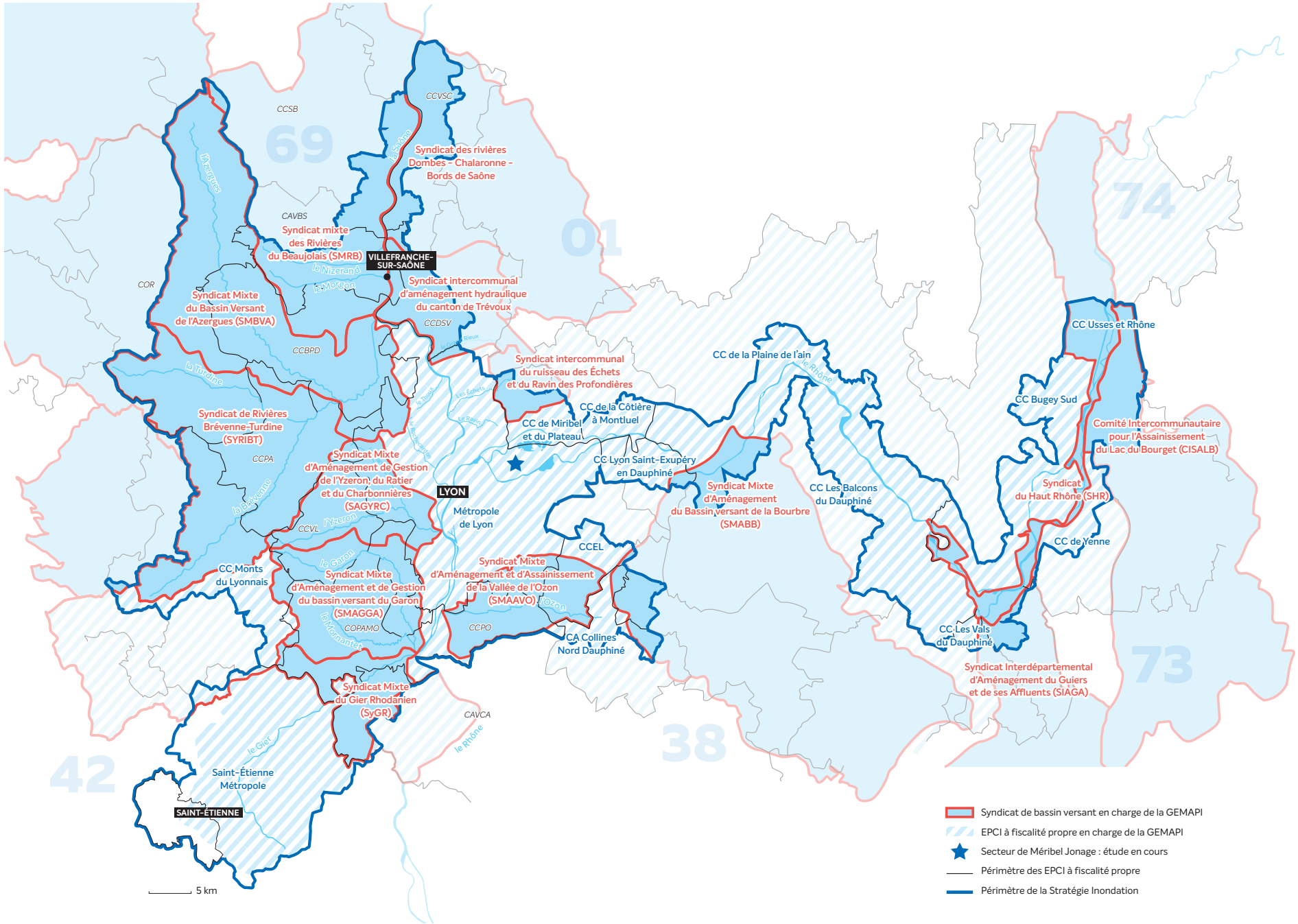

ATLAS CARTO

3 Territoires concernés par un PPRNi

(Plan de Prévention des Risques Naturels d'inondation) ou PSS (Plan des surfaces submersives) valant PPRNi – Février 2021
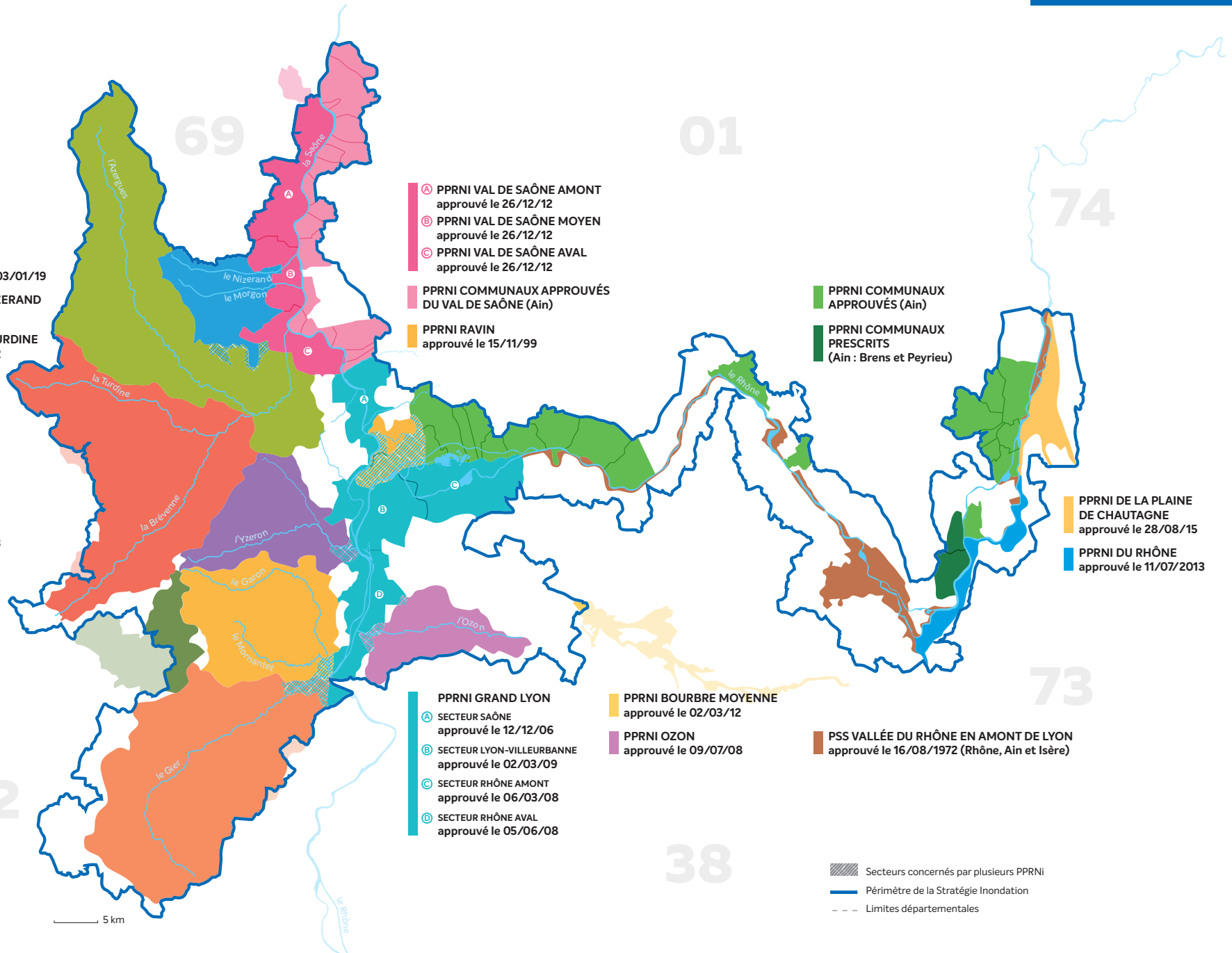
Stratégie INONDATION
BASSINS VERSANTS DE L'AIRE LYONNAISE